

Филиал федерального государственного бюджетного учреждения "Федеральная кадастровая палата Федеральной службы государственной регистрации, кадастра и картографии" по Краснодарскому краю

(полное наименование органа кадастрового учета)

КП.1

КАДАСТРОВЫЙ ПАСПОРТ ЗЕМЕЛЬНОГО УЧАСТКА


"25" марта 2015 г. № 2343/12/15-326622

1	Кадастровый номер: 23:43:0143021:4016	2	Лист № 1	3	Всего листов: 3
4	Номер кадастрового квартала: 23:43:0143021				
5	Предыдущие номера: 23:43:0143021:1243	6	Дата внесения номера в государственный кадастр недвижимости: 24.03.2015		
7	—				
8	Кадастровые номера объектов капитального строительства: —				
9	Адрес (описание местоположения): Местоположение установлено относительно ориентира, расположенного в границах участка. Почтовый адрес ориентира: Краснодарский край, г. Краснодар, на территории МО г. Краснодар, восточнее ул. 1-го Мая				
10	Категория земель: Земли населенных пунктов				
11	Разрешенное использование: Индивидуальные жилые дома				
12	Площадь: 700+/-6 кв. м				
13	Кадастровая стоимость: 1325863 руб.				
14	Сведения о правах: —				
15	Особые отметки: —				
16	Сведения о природных объектах: —				
17	Дополнительные сведения	Дополнительные сведения прилагаются на листе № 2			
18	Характер сведений государственного кадастра недвижимости (статус записи о земельном участке): Сведения об объекте недвижимости имеют статус временные. Дата истечения временного характера сведений - 25.03.2020.				
19	Сведения о кадастровых инженерах: Архачёва Наталья Николаевна, 23-11-458, ООО "Землемер", 19.03.2015 г.				

ДОКУМЕНТОВЕД 1 КАТЕГОРИИ

Я.И.ЛОГДАНИДИ

(полное наименование должности)	(подпись)	(инициалы, фамилия)
---------------------------------	-----------	---------------------



КАДАСТРОВЫЙ ПАСПОРТ ЗЕМЕЛЬНОГО УЧАСТКА

"25" марта 2015 г. № 2343/12/15-326622

1	Кадастровый номер:	23:43:0143021:4016	2	Лист № 2	3	Всего листов: 3
17	Дополнительные сведения:					
17.1	Кадастровые номера участков, образованных с земельным участком: 23:43:0143021:3967, 23:43:0143021:3968, 23:43:0143021:3971, 23:43:0143021:3974, 23:43:0143021:3979, 23:43:0143021:3983, 23:43:0143021:3989, 23:43:0143021:3997, 23:43:0143021:4015, 23:43:0143021:4020, 23:43:0143021:4035, 23:43:0143021:4045, 23:43:0143021:4046, 23:43:0143021:4053, 23:43:0143021:4055, 23:43:0143021:4060, 23:43:0143021:4071, 23:43:0143021:4073, 23:43:0143021:4074, 23:43:0143021:4076, 23:43:0143021:4077, 23:43:0143021:4086, 23:43:0143021:4089, 23:43:0143021:3977, 23:43:0143021:3984, 23:43:0143021:3987, 23:43:0143021:3991, 23:43:0143021:3993, 23:43:0143021:4000, 23:43:0143021:4006, 23:43:0143021:4018, 23:43:0143021:4030, 23:43:0143021:4032, 23:43:0143021:4037, 23:43:0143021:4048, 23:43:0143021:4051, 23:43:0143021:4058, 23:43:0143021:4062, 23:43:0143021:4067, 23:43:0143021:4082, 23:43:0143021:4094, 23:43:0143021:4103, 23:43:0143021:3966, 23:43:0143021:3972, 23:43:0143021:3978, 23:43:0143021:3994, 23:43:0143021:3996, 23:43:0143021:3998, 23:43:0143021:4003, 23:43:0143021:4005, 23:43:0143021:4013, 23:43:0143021:4014, 23:43:0143021:4019, 23:43:0143021:4033, 23:43:0143021:4034, 23:43:0143021:4036, 23:43:0143021:4050, 23:43:0143021:4064, 23:43:0143021:4068, 23:43:0143021:4101, 23:43:0143021:3973, 23:43:0143021:3976, 23:43:0143021:4001, 23:43:0143021:4007, 23:43:0143021:4028, 23:43:0143021:4054, 23:43:0143021:4059, 23:43:0143021:4061, 23:43:0143021:4065, 23:43:0143021:4069, 23:43:0143021:4070, 23:43:0143021:4072, 23:43:0143021:4080, 23:43:0143021:4084, 23:43:0143021:4085, 23:43:0143021:4093, 23:43:0143021:4095, 23:43:0143021:4099, 23:43:0143021:4105, 23:43:0143021:3965, 23:43:0143021:3980, 23:43:0143021:3995, 23:43:0143021:4004, 23:43:0143021:4012, 23:43:0143021:4024, 23:43:0143021:4027, 23:43:0143021:4031, 23:43:0143021:4044, 23:43:0143021:4087, 23:43:0143021:4088, 23:43:0143021:4097, 23:43:0143021:3982, 23:43:0143021:3985, 23:43:0143021:3988, 23:43:0143021:3990, 23:43:0143021:4008, 23:43:0143021:4010, 23:43:0143021:4011, 23:43:0143021:4022, 23:43:0143021:4023, 23:43:0143021:4038, 23:43:0143021:4056, 23:43:0143021:4063, 23:43:0143021:4075, 23:43:0143021:4078, 23:43:0143021:4104, 23:43:0143021:4106, 23:43:0143021:3969, 23:43:0143021:3970, 23:43:0143021:3986, 23:43:0143021:3999, 23:43:0143021:4009, 23:43:0143021:4029, 23:43:0143021:4041, 23:43:0143021:4042, 23:43:0143021:4043, 23:43:0143021:4049, 23:43:0143021:4052, 23:43:0143021:4066, 23:43:0143021:4079, 23:43:0143021:4081, 23:43:0143021:4083, 23:43:0143021:4096, 23:43:0143021:4098, 23:43:0143021:4100, 23:43:0143021:4102, 23:43:0143021:3975, 23:43:0143021:3981, 23:43:0143021:3992, 23:43:0143021:4002, 23:43:0143021:4017, 23:43:0143021:4021, 23:43:0143021:4025, 23:43:0143021:4026, 23:43:0143021:4039, 23:43:0143021:4040, 23:43:0143021:4047, 23:43:0143021:4057, 23:43:0143021:4090, 23:43:0143021:4091, 23:43:0143021:4092					
17.2	Кадастровый номер преобразованного участка: —					
17.3	Кадастровые номера участков, подлежащих снятию или снятых с кадастрового учета: 23:43:0143021:1243					
17.4	Кадастровые номера участков, образованных из земельного участка: —					

ДОКУМЕНТОВЕД 1 КАТЕГОРИИ

Я.И. ЛОГДАНИДИ


(инициалы, фамилия)


(полное наименование должности)



КАДАСТРОВЫЙ ПАСПОРТ ЗЕМЕЛЬНОГО УЧАСТКА

"25" марта 2015 г. № 2343/12/15-326622

1	Кадастровый номер: 23:43:0143021:4016	2	Лист № 3	3	Всего листов: 3
4	План (чертеж, схема) земельного участка <div style="text-align: center; margin-top: 100px;">  </div>				
5	Масштаб 1:400 Условные знаки: —				



ДОКУМЕНТОВЕД 1 КАТЕГОРИИ

Я.И.ЛОГДАНИДИ
(инициалы, фамилия)

(полное наименование должности)

* (подпись)

М.П.